

## INFORME DIARIO DE MONITOREO DE MEDIOS\*

\*Vigilancia basada en eventos de interés epidemiológico mediante el monitoreo de medios abiertos de comunicación locales y nacionales.

### Reporte de eventos:

Tema	Medio	Fecha	Resumen	Liga	Prioridad
<b>Covid-19</b>	El sol de Cuernavaca	22 junio 2020	En Morelos, especialistas informaron que ya son 543 decesos por Covid-19, muchos de estos son el resultado de investigaciones desfasadas, este lunes se agregaron 106 casos en un solo día. Al informar del panorama epidemiológico, explicaron que este recuento no es ni político ni una expansión en cuanto a los casos, sino que el IMSS no cuenta con la infraestructura para hacer las pruebas que se realizaron desde el mes de abril.	<a href="https://www.elsoldecuervavaca.com.mx/local/reconocen-subregistro-de-muertes-por-covid-19-en-morelos-imss-coronavirus-5398494.html">https://www.elsoldecuervavaca.com.mx/local/reconocen-subregistro-de-muertes-por-covid-19-en-morelos-imss-coronavirus-5398494.html</a>	Bajo
<b>Covid-19</b>	El sol de Cuernavaca	22 junio 2020	De manera gradual se está dando el regreso a la "nueva normalidad" en los municipio de la región oriente del estado de Morelos, en donde la mayoría de ellos ha decidido reiniciar con su actividad económica.	<a href="https://www.elsoldecuervavaca.com.mx/local/vuelve-comercio-a-la-region-orient-5398325.html">https://www.elsoldecuervavaca.com.mx/local/vuelve-comercio-a-la-region-orient-5398325.html</a>	Bajo
<b>Covid-19</b>	Diario de Morelos	22 junio 2020	Esta tarde, el Gobierno del Estado envió un comunicado donde da a conocer la situación real del COVID-19. Según el boletín, enfrentamos una de las situaciones más difíciles de la historia reciente y a todos se nos exige el máximo esfuerzo para proteger la salud y la vida en nuestra comunidad.	<a href="https://www.diariodemorelos.com/noticias/morelos-en-alerta-m-xima-por-covid-19">https://www.diariodemorelos.com/noticias/morelos-en-alerta-m-xima-por-covid-19</a>	Bajo
<b>Covid-19</b>	Diario de Morelos	23 junio 2020	Al actualizar el registro de COVID-19 en Morelos, luego de una revisión de notificaciones extemporáneas de fallecimientos por COVID-19, implicó un aumento de 106 defunciones en las últimas 24 horas.	<a href="https://www.diariodemorelos.com/noticias/en-rezago-hab-106-defunciones-por-covid-19-de-morelos">https://www.diariodemorelos.com/noticias/en-rezago-hab-106-defunciones-por-covid-19-de-morelos</a>	Bajo
<b>Covid-19</b>	Diario de Morelos	23 junio 2020	Con la reapertura de negocios de manera paulatina, como lo anuncio el alcalde, Antonio Villalobos Adán, también se están intensificando los operativos del personal de Protección Civil para verificar que los negocios cumplan con las medidas sanitarias.	<a href="https://www.diariodemorelos.com/noticias/supervisar-pc-cuernavaca-que-negocios-cumplan-con-medidas-sanitarias">https://www.diariodemorelos.com/noticias/supervisar-pc-cuernavaca-que-negocios-cumplan-con-medidas-sanitarias</a>	Bajo
<b>Covid-19</b>	Diario de Morelos	23 junio 2020	En lo que va del año, Morelos ve que se están duplicando los casos de neumonías y bronconeumonías; se registran 432 casos, mientras que en 2019 había 296 casos.	<a href="https://www.diariodemorelos.com/noticias/se-duplican-los-casos-de-neumon-en-morelos">https://www.diariodemorelos.com/noticias/se-duplican-los-casos-de-neumon-en-morelos</a>	Bajo



SERVICIOS  
DE SALUD



<http://ssm.gob.mx>



Servicios de Salud Morelos



@MorelosSalud

Tema	Medio	Fecha	Resumen	Liga	Prioridad
<b>Covid-19</b>	La Unión	23 junio 2020	Comerciantes ambulantes también buscan reanudar su actividad esta semana. Comerciantes de las plazas Lido y Degollado reanudaron actividades a partir de este lunes, luego que el ayuntamiento de Cuernavaca concluyó el confinamiento por la pandemia de covid-19.	<a href="https://www.launion.com.mx/morelos/sociedad/noticias/162564-solo-60-por-ciento-de-locales-en-plazas-lido-y-degollado-reabrieron.html">https://www.launion.com.mx/morelos/sociedad/noticias/162564-solo-60-por-ciento-de-locales-en-plazas-lido-y-degollado-reabrieron.html</a>	Bajo
<b>Covid-19</b>	Zona Centro	23 junio 2020	Los últimos meses han significado un reto enorme para nuestro país y el estado de Morelos. Enfrentamos una de las situaciones más difíciles de la historia reciente y a todos se nos exige el máximo esfuerzo para proteger la salud y la vida en nuestra comunidad.	<a href="https://www.zonacentronoticias.com/2020/06/morelos-esta-en-maximo-grado-de-riesgo-por-covid-19-municipios-tienen-la-obligacion-legal-y-etica-de-continuar-la-suspension-de-actividades-no-esenciales/">https://www.zonacentronoticias.com/2020/06/morelos-esta-en-maximo-grado-de-riesgo-por-covid-19-municipios-tienen-la-obligacion-legal-y-etica-de-continuar-la-suspension-de-actividades-no-esenciales/</a>	Bajo



SERVICIOS  
DE SALUD



<http://ssm.gob.mx>



Servicios de Salud Morelos



@MorelosSalud

## INFORME DE RIESGOS METEOROLÓGICOS

**Fuente:** Servicio Meteorológico Nacional de México, CONAGUA.

### SE PRONOSTICAN LLUVIAS PUNTUALES INTENSAS EN GUANAJUATO, PUEBLA, VERACRUZ, OAXACA, GUERRERO Y MICHOACÁN.

Para hoy, la **onda tropical No. 7** se desplazará sobre el sur de México, mientras que la **onda tropical No. 8** lo hará sobre la Península de Yucatán y sureste del país, interaccionarán con una **baja presión con probabilidad de desarrollo ciclónico** al sur de las costas de Oaxaca, ocasionarán lluvias fuertes a muy fuertes las cuales se acompañarán de actividad eléctrica, rachas de viento al paso de las tormentas y posibles granizadas en los estados del sur y sureste del país, llegando a ser lluvias puntuales intensas en Guerrero, Veracruz y Oaxaca.

Un **canal de baja presión** se extenderá sobre el interior de la República Mexicana, mientras que un **frente frío** (fuera de temporada) se ubicará sobre la frontera norte de México, aunado a **inestabilidad atmosférica superior**, generarán lluvias de fuertes a puntuales intensas en estados del norte, noreste, occidente y centro del país, llegando a registrarse lluvias puntuales intensas en Michoacán, Guanajuato y Puebla, así como muy fuertes en la Ciudad de México y Estado de México, las lluvias se acompañarán de actividad eléctrica, rachas de viento al paso de las tormentas y posibles granizadas, así como la posible formación de tornados en zonas de Chihuahua, Coahuila, Nuevo León y Tamaulipas.

**Las lluvias podrían acompañarse de descargas eléctricas, posible caída de granizo y fuertes rachas de viento durante las tormentas.**

#### Pronóstico de Precipitación:

**Lluvias fuertes con lluvias puntuales muy fuertes (50 a 75 litros por metro cuadrado) acompañadas de descargas eléctricas, granizadas y rachas fuertes de viento durante las tormentas:** Hidalgo, Tlaxcala, Estado de México, Ciudad de México, **Morelos**, Jalisco y Chiapas.

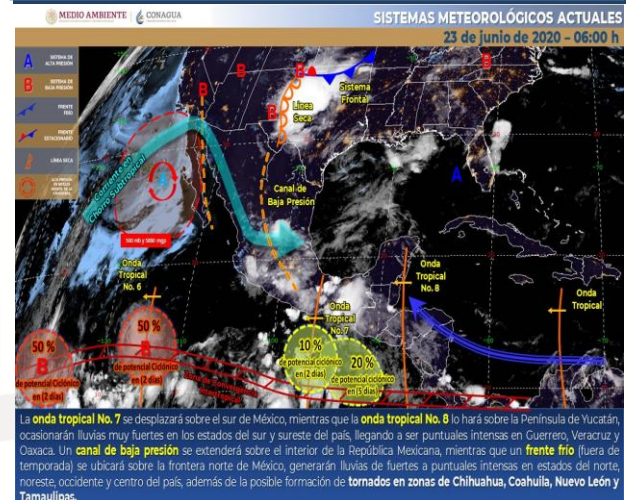
#### Pronóstico de Temperaturas Máximas:

**Temperaturas máximas de 35°C a 40°C:** Baja California Sur, Zacatecas (norte), San Luis Potosí (oriente), Guanajuato (suroeste), Colima, **Morelos** (sur), Veracruz, Oaxaca (sur y región del Istmo), Campeche y Yucatán.

#### Pronóstico en región Mesa Central:

Cielo medio nublado durante el día, por la tarde se incrementará la nubosidad y se pronostican lluvias puntuales intensas en Guanajuato y Puebla, muy fuertes en Hidalgo, Tlaxcala y **Morelos**, así como fuertes en Querétaro, las lluvias se acompañarán de descargas eléctricas y posibles granizadas. Ambiente caluroso y viento de dirección variable de 15 a 30 km/h con rachas de 45 km/h en zonas de tormentas.

#### IMAGEN DE SATELITE



SERVICIOS  
DE SALUD



<http://ssm.gob.mx>



Servicios de Salud Morelos



@MorelosSalud



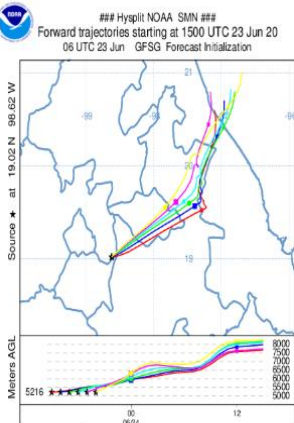
## INFORME DE MONITOREO VOLCÁNICO Y SISMOLÓGICO

**Fuente:** Servicio Sismológico Nacional, UNAM. / Centro nacional de Prevención de Desastres (CENAPRED)

En las últimas 24 horas, mediante el sistema de monitoreo del volcán Popocatepetl se identificaron **73 exhalaciones** acompañadas de gases volcánicos y en ocasiones de ligeras cantidades de ceniza, las más importantes se presentaron ayer a las 14:33 y a las 14:42 h, con altura de columna de 1400 y 1500 m, respectivamente y en dirección suroeste. Además, se registraron **580 minutos de tremor**.

NIVEL DE ALERTA	SEMAFORO	AMARILLO-FASE 2
	<b>Incremento de actividad:</b> <ul style="list-style-type: none"> <li>• Pluma de vapor de agua y gas</li> <li>• Ligeras caídas de ceniza en áreas cercanas</li> <li>• Caída de fragmentos incandescentes</li> <li>• Crecimiento y destrucción de domos de lava</li> <li>• Posibilidad de flujos piroclásticos por explosiones</li> <li>• Flujos de lodo o escombros de corto alcance</li> </ul>	

RECOMENDACIONES PARA LA FASE AMARILLO FASE 2
<ol style="list-style-type: none"> <li>1. Continuar con el radio de seguridad de 12 km, por lo que la permanencia en esa área no está permitida.</li> <li>2. Controlar el tránsito entre Santiago Xalitxintla y San Pedro Nexapa, vía Paso de Cortés.</li> <li>3. A las autoridades de Protección Civil, mantener sus procedimientos preventivos, de acuerdo con sus planes operativos.</li> <li>4. A la población se le recomienda elevar la atención a los avisos de las autoridades de su localidad y se exhorta a no acercarse al volcán, y mucho menos al cráter.</li> <li>5. Mantenerse fuera de cañadas ante posibles flujos de lodo, principalmente en temporada de lluvias.</li> </ol>

PRONOSTICO DE CAIDA DE CENIZA
 <p>En caso de una exhalación de ceniza volcánica, el pronóstico de trayectoria sería hacia el noreste de la posible exhalación. Iniciando su trayectoria en la zona oeste y noreste del estado de Puebla; zona sur, sureste, centro, este y noreste del estado de Tlaxcala; zona centro del estado de Veracruz.</p>

ÚLTIMO SISMO	SISMOS RECIENTES
<b>TIEMPO DEL CENTRO DE MÉXICO</b> <b>FECHA:</b> 2020-06-23 <b>HORA:</b> 06:57:44 <b>MAGNITUD:</b> 4.1 <b>EPICENTRO</b> <b>LATITUD:</b> 16.48° <b>LONGITUD:</b> -95.05° <b>LOCALIZACIÓN:</b> 6 KM AL NOROESTE DE JUCHITAN DE ZARAGOZA, OAXAC. <b>PROFUNDIDAD:</b> 10 KM	

MAPA DE LA REPUBLICA MEXICANA


## INFORME DE TEMPERATURAS Y CALIDAD DEL AIRE

Fuente: Comisión Estatal de Agua (CEAGUA)

ICA	CALIDAD DEL AIRE	PROTEJA SU SALUD
0-50	Buena	No se anticipan impactos a la salud cuando la calidad del aire se encuentra en este intervalo.
51-100	Moderada	Las personas extraordinariamente sensitivas deben considerar limitación de los esfuerzos físicos excesivos y prolongados al aire.
101-150	Dañina a la salud de los grupos sensitivos	Los niños adultos activos, y personas con enfermedades respiratorias tales como el asma, deben evitar los esfuerzos físicos excesivos y prolongados al aire.
151-200	Dañina a la salud	Los niños adultos activos, y personas con enfermedades respiratorias tales como el asma, deben evitar los esfuerzos físicos excesivos y prolongados al aire libre; las demás personas, especialmente los niños, deben limitar los esfuerzos excesivos y prolongados al aire libre.
201-300	Muy dañina a la salud	Los niños adultos activos, y personas con enfermedades respiratorias tales como el asma, deben evitar todos los esfuerzos excesivos al aire libre; las demás personas, especialmente los niños, deben limitar los esfuerzos físicos excesivos al aire libre.
300+	Arriesgado	

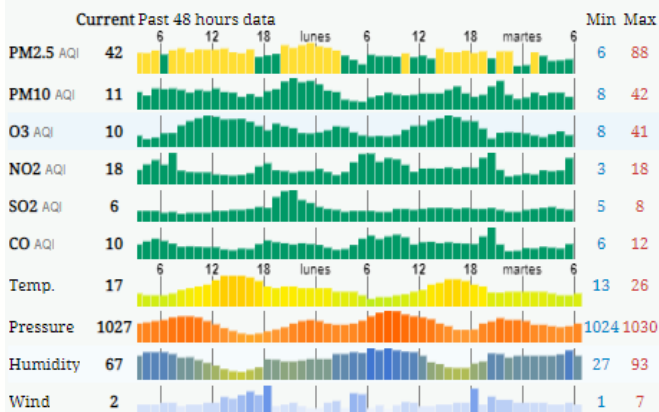
### CALIDAD DEL AIRE CUERNAVACA, MORELOS.

Estación de Monitoreo Cuernavaca Centro, Morelos.

30

Bueno

Actualizado el martes 6:00  
Temp.: 16°C



### PRONOSTICO DEL TIEMPO EN MORELOS

Municipio	Max	Mín	Municipio	Max	Mín
Amacuzac	37°	20°	Puente de Ixtla	37°	20°
Axochiapan	33°	20°	Temixco	35°	18°
Ayala	34°	20°	Tepalcingo	32°	19°
Cuautla	33°	18°	Tepoztlán	29°	15°
Cuernavaca	30°	15°	Tlaltizapan	29°	20°
Huitzilac	19°	11°	Tlaquiltenango	38°	21°
Jiutepec	32°	18°	Zacatepec	30°	19°
Jojutla	35°	21°	Zacualpan	30°	16°

### TEMPERATURAS MAXIMAS Y MINIMAS

#### Mínimas

Huitzilac	11°
Tetela del Volcán	12°
Ocuituco	13°
Totalapan	14°

#### Máximas

Tlaquiltenango	38°
Puente de Ixtla	37°
Jojutla	35°
Ayala	34°



SERVICIOS  
DE SALUD



<http://ssm.gob.mx>



Servicios de Salud Morelos



@MorelosSalud

## MONITOREO BASADO EN EVENTOS Y ESPII

**Fuente:** Jurisdicciones Sanitarias del estado de Morelos.

### JURISDICCION SANITARIA I:

- SIN EVENTOS EXTRAORDINARIOS.

### JURISDICCION SANITARIA II:

- SIN EVENTOS EXTRAORDINARIOS.

### JURISDICCION SANITARIA III:

- SIN EVENTOS EXTRAORDINARIOS.

### REPORTE DE LLUVIAS.

- Durante la noche de ayer y la madrugada de hoy se presentaron lluvias moderadas en el estado, con ráfagas de viento sin afectaciones.

**Al momento no se tiene reporte de afectaciones relevantes que requieran intervención es de salud.**



SERVICIOS  
DE SALUD



<http://ssm.gob.mx>



Servicios de Salud Morelos



@MorelosSalud